

MIDE		VAÑES-P. TREMAYA-CANTAMUDA	
horario	6h 55		3
desnivel de subida	987 m		3
desnivel de bajada	1098 m		2
distancia horizontal	19,2 Km		4
tipo de recorrido	Travesía		

severidad del medio natural
orientación en el itinerario
dificultad en el desplazamiento
cantidad de esfuerzo necesario

Condiciones de Invierno. Tiempos estimados según criterio MIDE, sin paradas.
Calculado sobre datos de 2018.

PEÑA TREMAYA

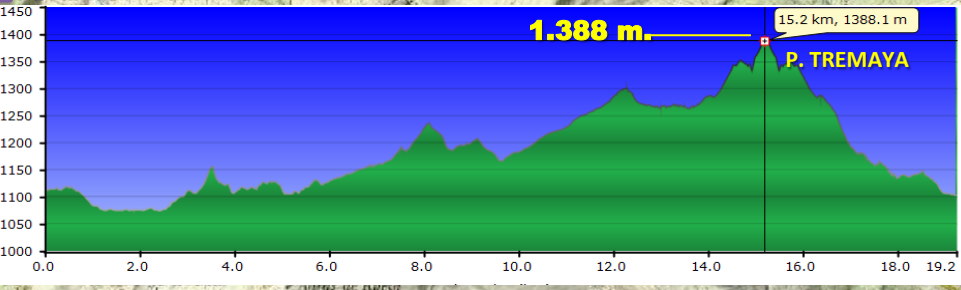
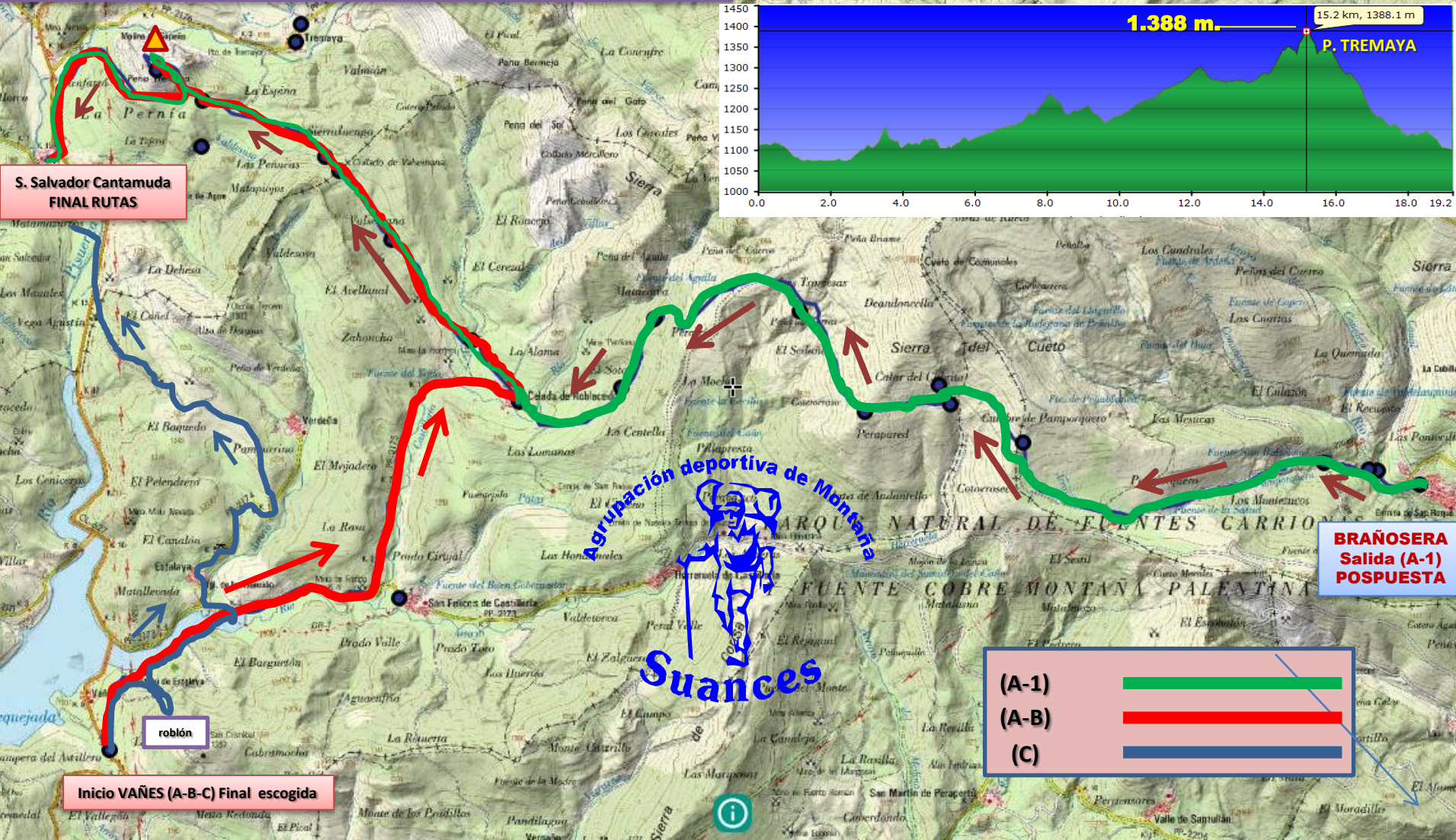
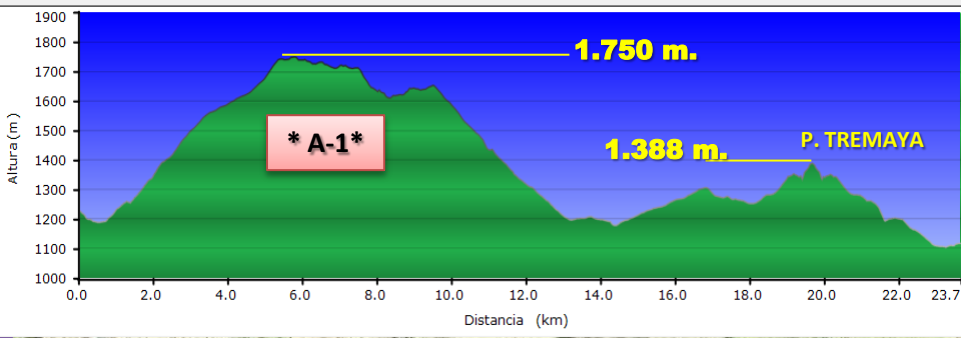
A-1 (Brañosera-Cantamuda)

A-B (Vañes-Cantamuda)

9 - diciembre - 2018

DATOS DE LOS RECORRIDOS:

- (A-1) = 23.7 Km + 987 m. - 1.098 m. ALTA 8 h. Inicial prevista (pospuesta)
- (A-B) = 19,2 Km + 569 m. - 586 m. MEDIA 7 h. Guía: Arturo López
- (C) = 11 Km + 270 m. - 270 m. (incluye Roblón) Guía: Luis Fernández



- (A-1)
- (A-B)
- (C)