

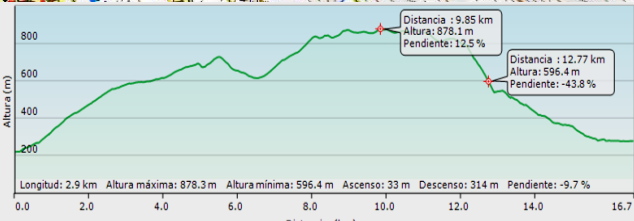
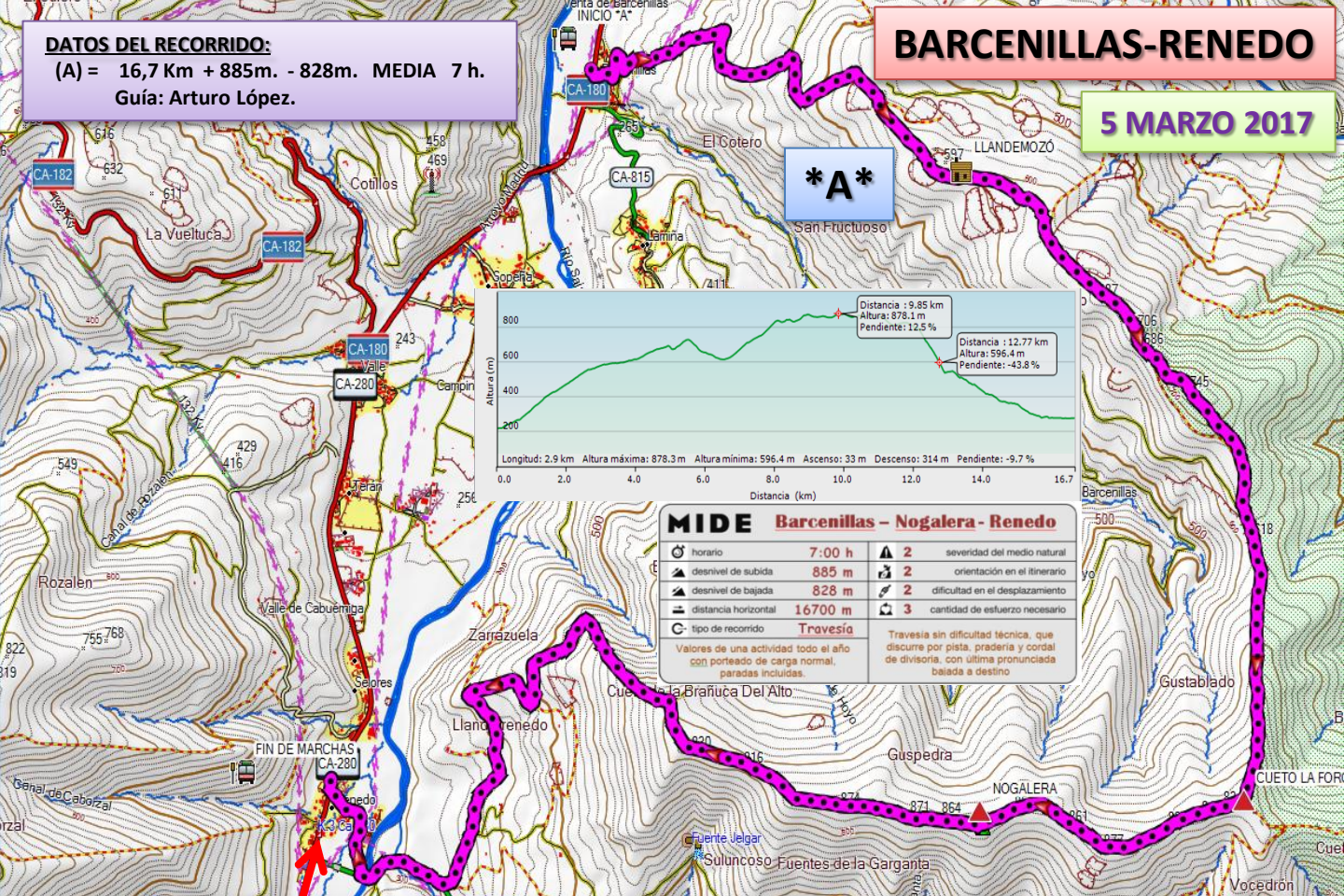
### DATOS DEL RECORRIDO:

(A) = 16,7 Km + 885m. - 828m. MEDIA 7 h.

Guía: Arturo López.

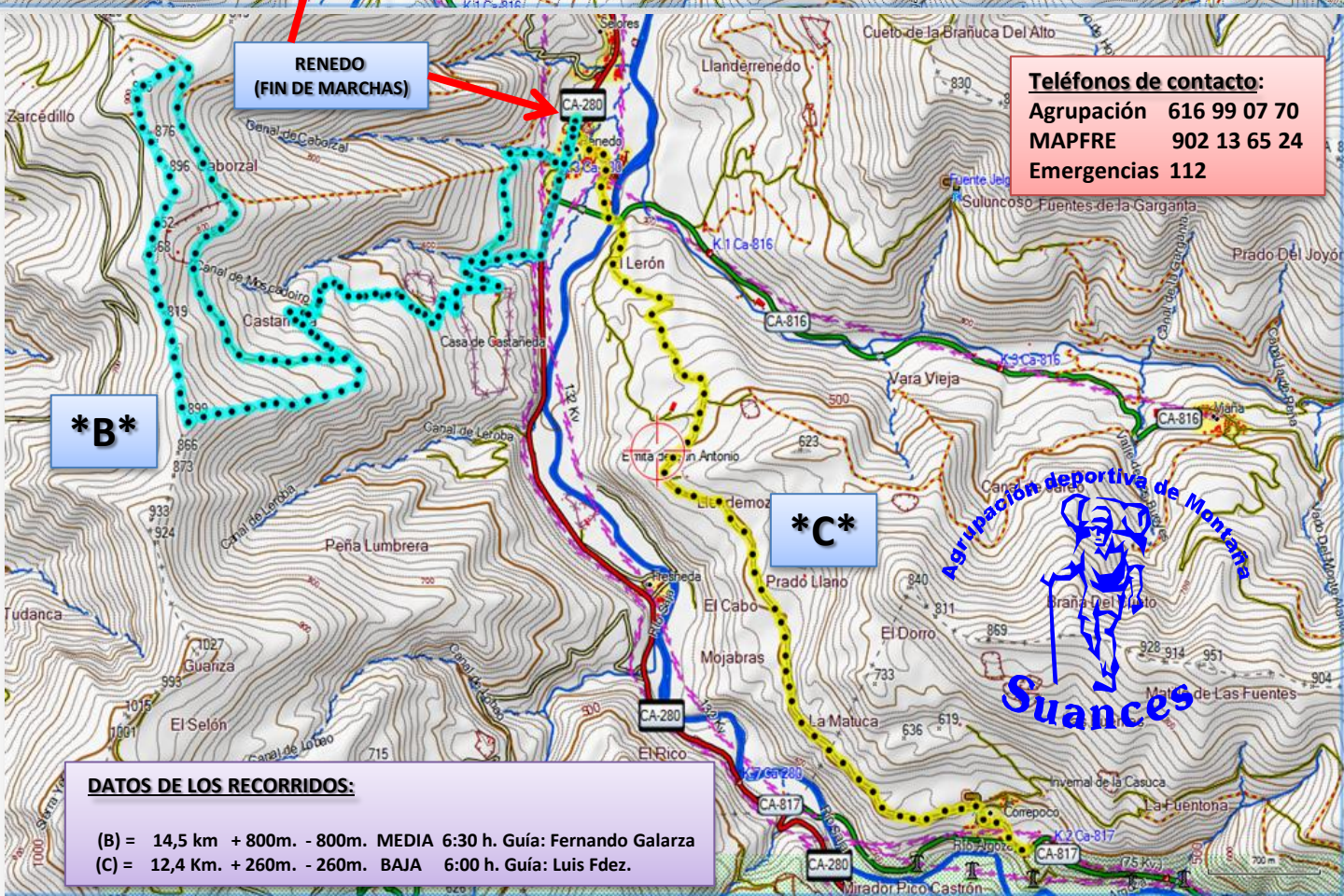
# BARCENILLAS-RENEDO

5 MARZO 2017



### MIDE Barcenillas - Nogalera - Renedo

♂ horario	7:00 h	⚠ 2	severidad del medio natural
▲ desnivel de subida	885 m	🗺 2	orientación en el itinerario
▼ desnivel de bajada	828 m	🚶 2	dificultad en el desplazamiento
≡ distancia horizontal	16700 m	🏃 3	cantidad de esfuerzo necesario
⌚ tipo de recorrido	Travesía	Travesía sin dificultad técnica, que discurre por pista, pradería y cordal de divisoria, con última pronunciada balada a destino	
Valores de una actividad todo el año con porteo de carga normal, paradas incluidas.			



**RENEDO (FIN DE MARCHAS)**

**Teléfonos de contacto:**  
**Agrupación 616 99 07 70**  
**MAPFRE 902 13 65 24**  
**Emergencias 112**

**\*B\***

**\*C\***



### DATOS DE LOS RECORRIDOS:

(B) = 14,5 km + 800m. - 800m. MEDIA 6:30 h. Guía: Fernando Galarza

(C) = 12,4 Km. + 260m. - 260m. BAJA 6:00 h. Guía: Luis Fdez.